




Grunderwerbsverzeichnis

0	Ausgangsverfahren: Antragsfassung	27.06.2020
Index	Änderungen bzw. Ergänzungen	Planungsstand
<p>Vorhabenträgerin:</p> <div style="display: flex; justify-content: space-between;"> <div style="width: 30%;">  <p>DB Netz AG Regionalbereich Nord I.NP-N-M-S(4) Lindemannallee 3 30173 Hannover</p> </div> <div style="width: 30%;"></div> <div style="width: 30%;"></div> </div> <p>Datum Unterschrift Datum Unterschrift Datum Unterschrift</p>		
<p>Vertreter der Vorhabenträgerin:</p> <div style="display: flex; justify-content: space-between;"> <div style="width: 45%;">  <p>DB Netz AG Regionalbereich Nord I.NP-N-M-S(4) Lindemannallee 3 30173 Hannover</p> </div> <div style="width: 50%;"> <p>Verfasser:</p>  <p>Dr. Graband & Partner GmbH Budapester Straße 41 10787 Berlin</p> </div> </div> <p>Datum Unterschrift Datum Unterschrift</p>		
<p>Genehmigungsvermerk Eisenbahn-Bundesamt</p>		

Abkürzungen im Grunderwerbsverzeichnis

1. Kulturart laut Grundbuch

A	=	Ackerland	LNH	=	Mischwald
G	=	Gartenland	NH	=	Nadelwald
GF	=	Gebäudefläche	Mo	=	Moor (Moos)
Gr	=	Grünfläche	Ö	=	Ödland
H	=	Wald	Str	=	Streuwiese
Hei	=	Heide	SW	=	Straßen und Wege
Hf	=	Hof- und Gebäudefläche	U	=	Unland
Hpf	=	Hopfenpflanzung	W	=	Wiese
Hu	=	Hutung	Wa	=	Wasserfläche
LH	=	Laubwald	Wg	=	Weingarten

2. Art der Grundstücksinanspruchnahme

a. Erwerb

EAE	=	für Landschaftspflegerische Ausgleichs- und Ersatzmaßnahme
ED	=	für Deponie
DER	=	für Dritte
ET	=	für Technische Anlage (Bahn)

b. Vorübergehende Inanspruchnahme

VG	=	vorübergehende Grundstücksinanspruchnahme
----	---	---

ggf. differenziert in:

VGO	=	vorübergehende, oberirdische Inanspruchnahme
VGU	=	vorübergehende, unterirdische Inanspruchnahme

c. Dingliche Sicherung

DAE	=	für Landschaftspflegerische Ausgleichs- und Ersatzmaßnahme
DD	=	für Deponie
DDR	=	für Dritte
DG	=	Einschränkung für Geländeänderung und Tunnel mit ≤ 20 m Überdeckung
DR	=	für Rodung und Wiederaufforstung
DT	=	für Technische Anlage
DW	=	Einschränkung der Wassergewinnung
DWR	=	Wegerecht

Gemeinde: Stadtgemeinde Bremen												
lfd. Nr.	Grunderwerbsplan (Unterlage Nr.)	Eigentümer Abt. I Name, Adresse	Nutzer Abt. II Name, Adresse	Gemarkung	Flur Nr.	Flurstück Nr.	Größe des Grundstücks m2	Erwerbsfläche m2	Fläche für dingliche Sicherung m2	Fläche für vorüberg. Inanspruchnahme m2	Art der Grundstücksinanspruchnahme	Bemerkungen
				Grundbuch Band / Blatt								
1	2	3	4	5	6	7	8	9	10	11	12	13
01	5.1	Schlüsselnummer 1	-	Vorstadt a.r. WU.	235	54	141	5	-	-	DER	
				6199								
02	5.1	Schlüsselnummer 1	-	Vorstadt a.r. WU.	235	54	141	-	-	10	VG	
				6199								
03	5.1	Schlüsselnummer 2	-	Vorstadt a.r. WU.	235	87/3	2.217	-	-	24	VG	
				3928								
04	5.1	Schlüsselnummer 2	-	Vorstadt a.r. WU.	235	87/1	2.505	-	-	22	VG	
				7045								
05	5.1	Schlüsselnummer 3	-	Hf (Lagerplatz)	235	88/5	8.567	-	-	12	VG	
				Vorstadt a.r. WU.								
06	5.1	Schlüsselnummer 4	-	Hf (Lagerplatz)	235	90/1	3.109	16	-	-	DER	
				Vorstadt a.r. WU.								
07	5.1	Schlüsselnummer 4	-	Hf (Lagerplatz)	235	39/1	24.973	-	-	25	VG	
				Vorstadt a.r. WU.								
08	5.1	Schlüsselnummer 4	-	Hf (Lagerplatz)	235	39/1	24.973	11	-	-	ET	
				Vorstadt a.r. WU.								

Gemeinde: Stadtgemeinde Bremen												
Ifd. Nr.	Grunderwerbsplan (Unterlage Nr.)	Eigentümer Abt. I Name, Adresse	Nutzer Abt. II Name, Adresse	Gemarkung	Flur Nr.	Flurstück Nr.	Größe des Grundstücks m2	Erwerbsfläche m2	Fläche für dingliche Sicherung m2	Fläche für vorüberg. Inanspruchnahme m2	Art der Grundstücksinanspruchnahme	Bemerkungen
				Grundbuch Band / Blatt								
				Kuturart laut Grundbuch								
1	2	3	4	5	6	7	8	9	10	11	12	13
09	5.1	Schlüsselnummer 4	-	Vorstadt a.r. WU.	235	39/1	24.973	31	-	-	DER	
				6270								