

# **Herzlich Willkommen zum 5. Baustellengipfel**

**mit der Senatorin Frau Dr. Schaefer**

Bremen, 22. September 2021

# Tagesordnung

1. Begrüßung und Rückfragen
2. Vorstellung der Baumaßnahme „Erweiterung Linie 1 in Huchting“
3. Vorstellung der Baustellen bis Ende 2021 und Ausblick auf bereits angemeldete Maßnahmen in 2022
4. Verschiedenes
5. Verabschiedung und Folgetermin

# **Baustellenverzeichnis 2021 / 2022**

**Vorstellung der angemeldeten, relevanten Baumaßnahmen  
bis Ende 2021 und Ausblick für 2022 (bereits angemeldet)**

Stand 22. September 2021

## Überblick angemeldeter, relevanter Baumaßnahmen 2021 und 2022

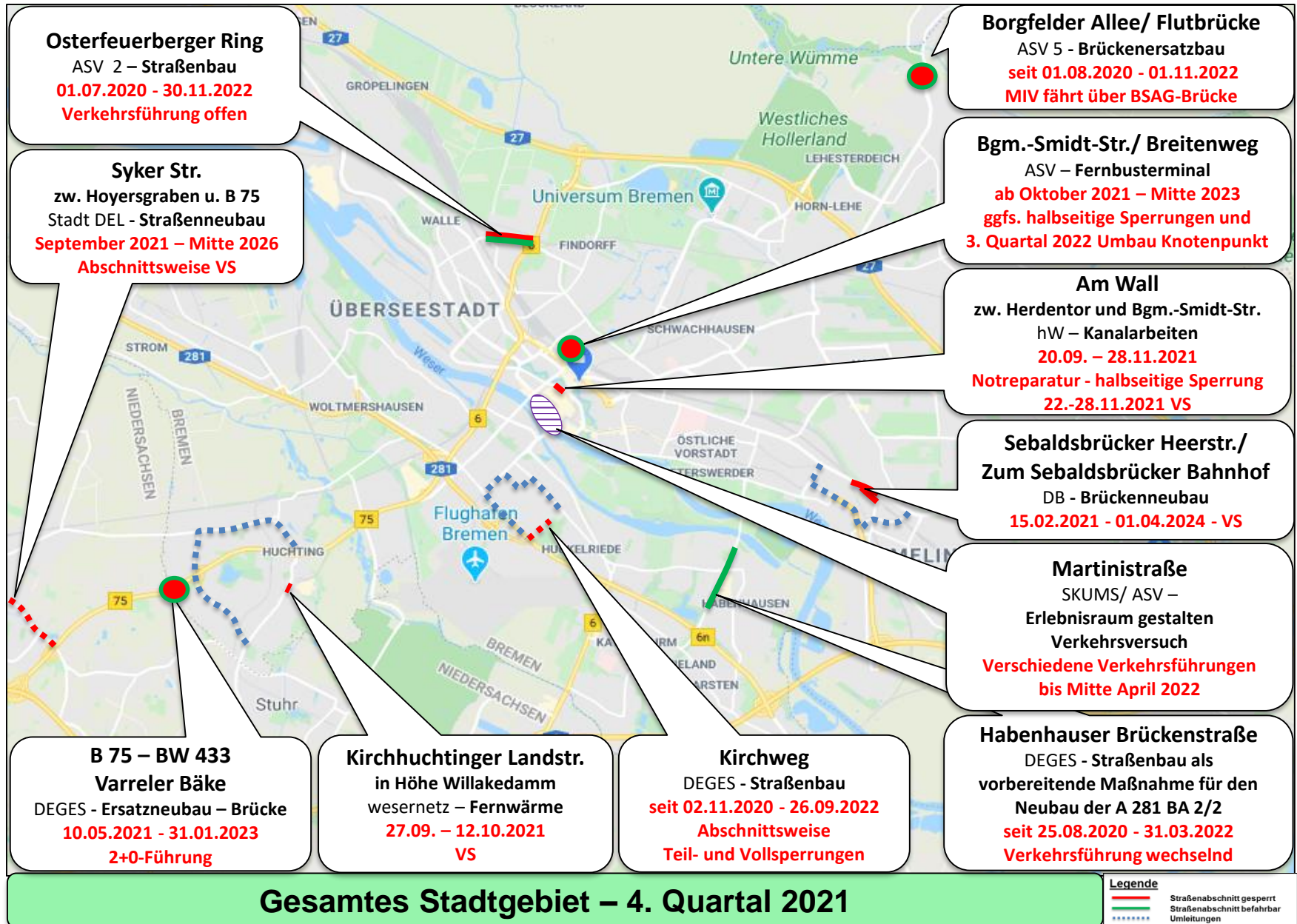
- Gesamtes Stadtgebiet Bremen (mit BAB 1/ BAB 27 und B 6/ B 75)
- Detailpläne Mitte und Neustadt
- Detailplan Huchting und Delmenhorst

## Abkürzungsverzeichnis

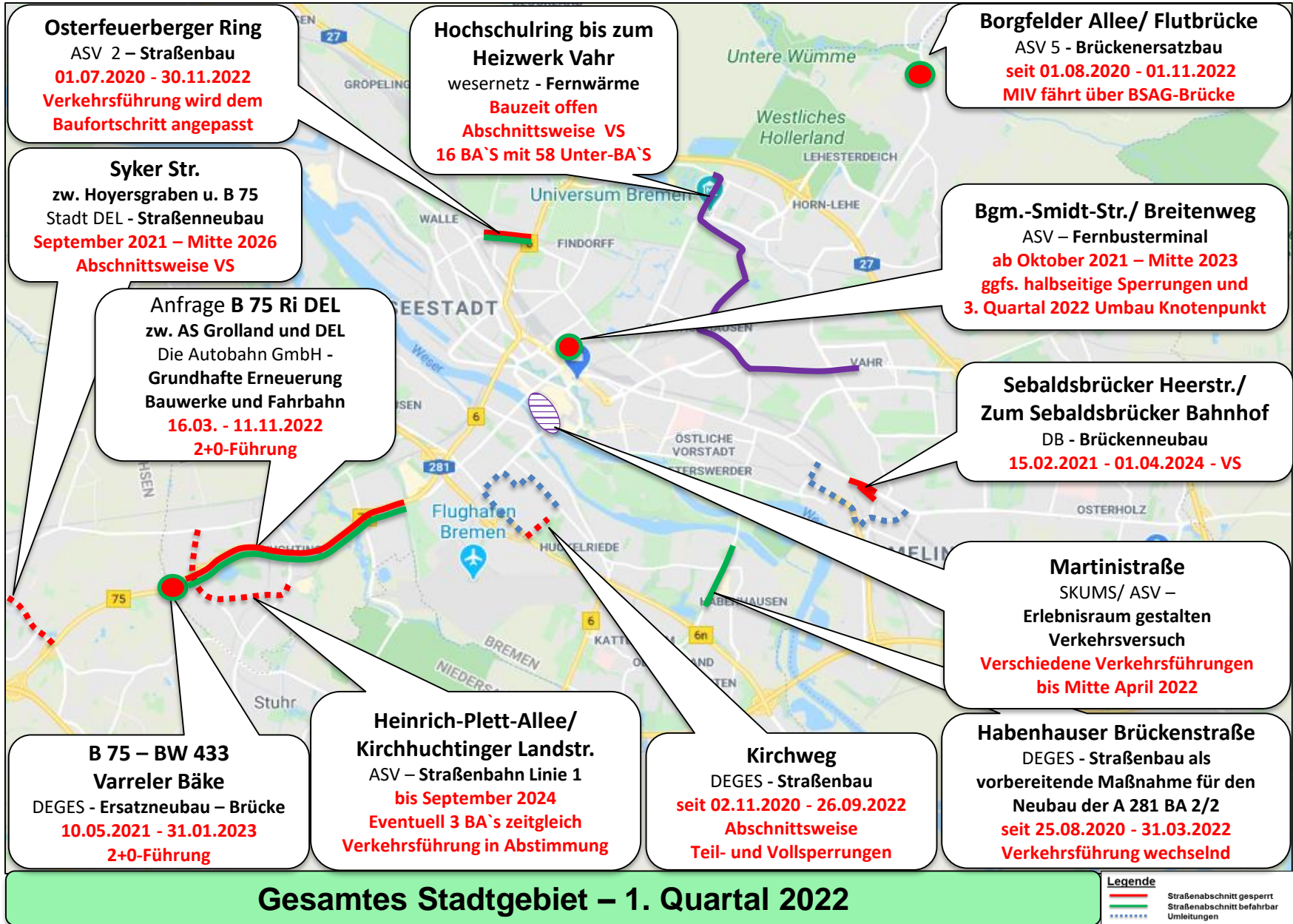
AO	Anordnung ausgestellt
AS	Anschlussstelle
ASV 2	Amt für Straßen und Verkehr Bremen – Neubau
ASV 5	Amt für Straßen und Verkehr Bremen - Brückenbau
A-WE	Aktions-Wochenende
B	Bundesstraße
BA	Bauabschnitt
BAB	Bundesautobahn
BW	Bauwerk
CUX/ H/ HB/ HH/ OS	Cuxhaven/ Hannover/ Bremen/ Hamburg/ Osnabrück
Hauptfahrspur	rechter Fahrstreifen (-spur)
IGA	Die Autobahn GmbH des Bundes
KP	Knotenpunkt
LSA	Lichtsignalanlage
MIV	Motorisierter Individualverkehr
Ri	Richtung
RiFa	Richtungsfahrbahn
SA/ SE	stadtauswärts/ stadteinwärts
VS	Vollsperrung
WE	Wochenende
4+0-Führung	Führung des Verkehrs jeweils 2 Spuren je Richtung auf einer Fahrbahnseite, die andere Seite ist Vollgesperrt als Baustelle

# **Gesamtes Stadtgebiet**

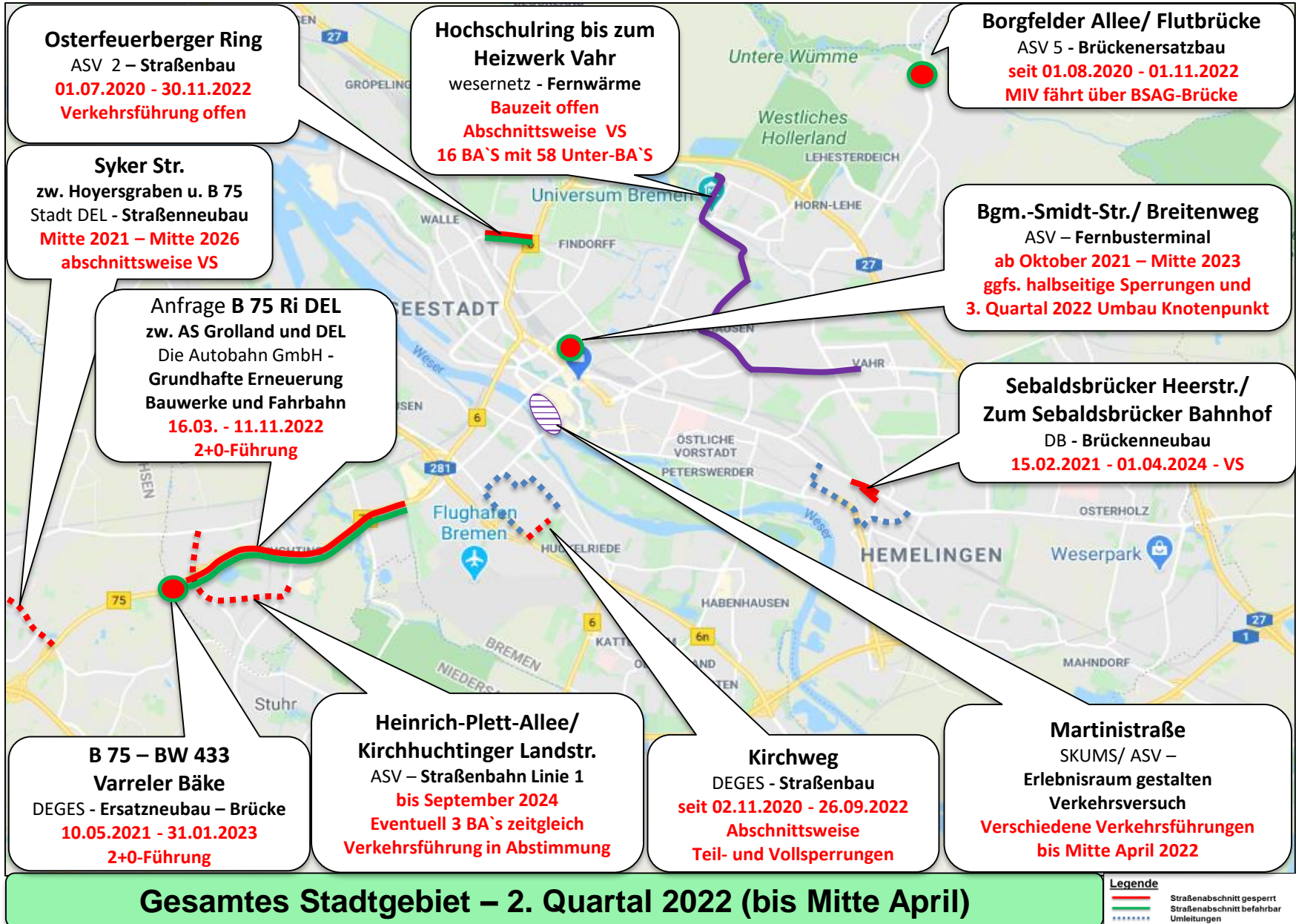
**(mit BAB 1/ BAB 27 und B 6/ B75)**

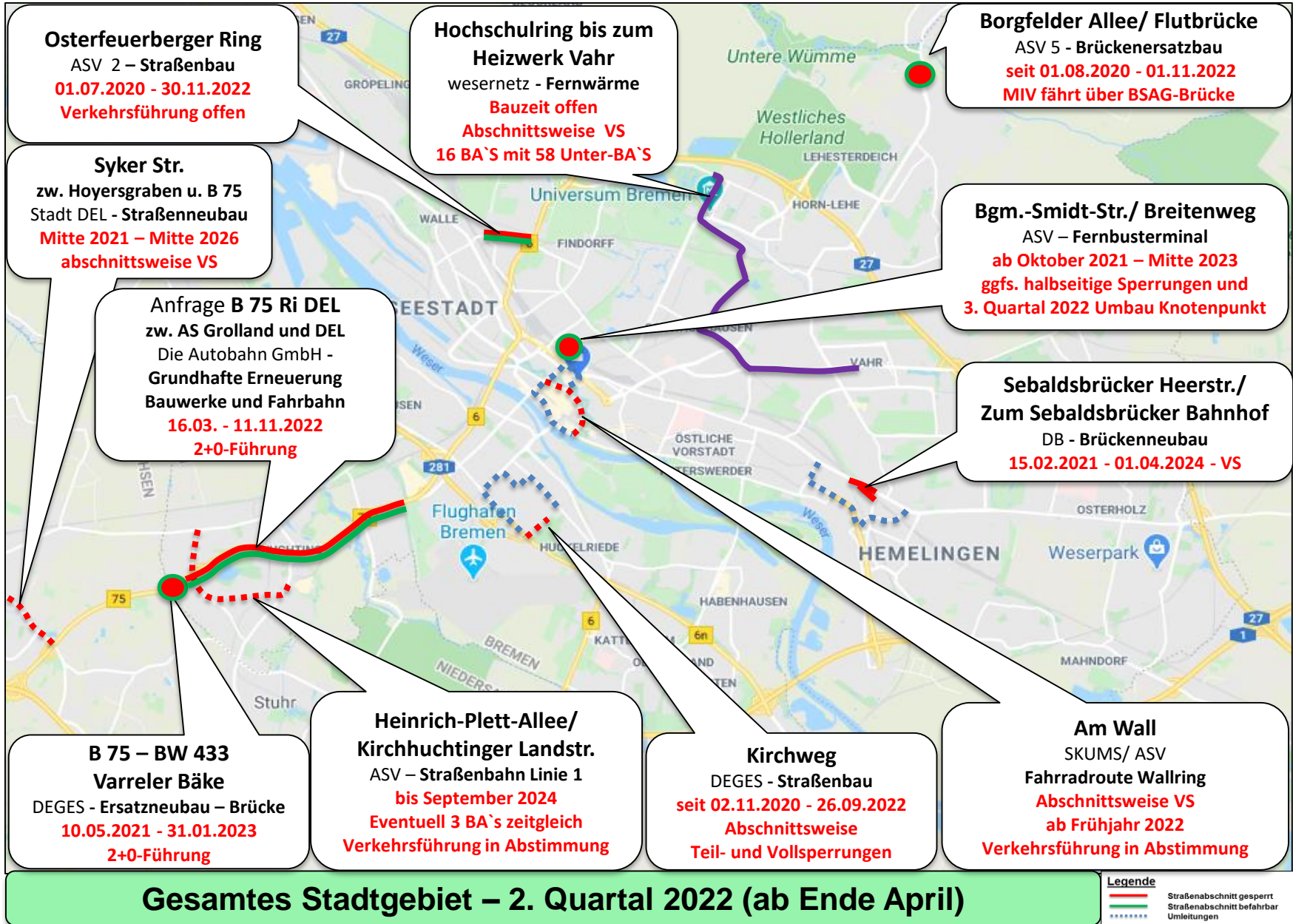




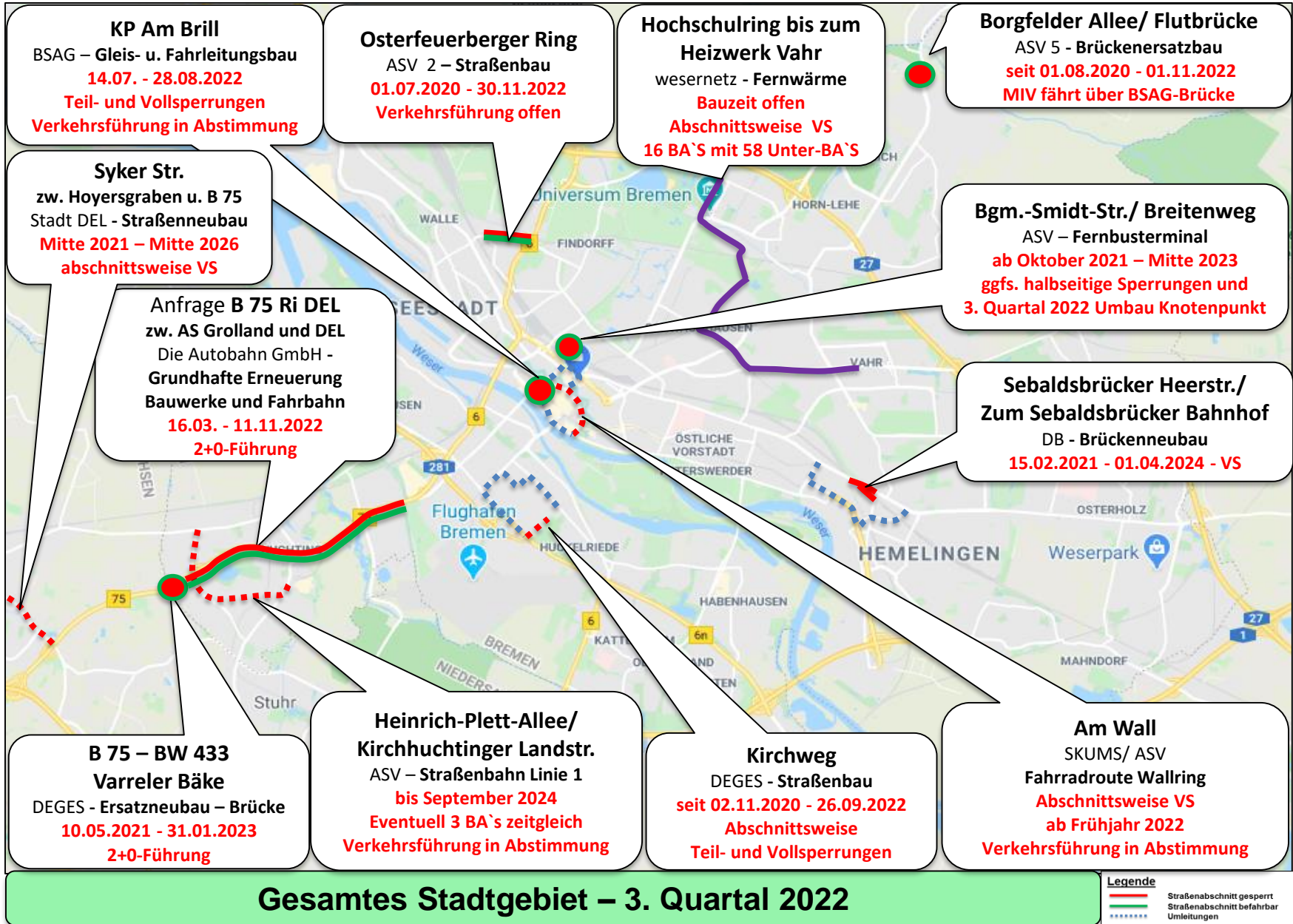


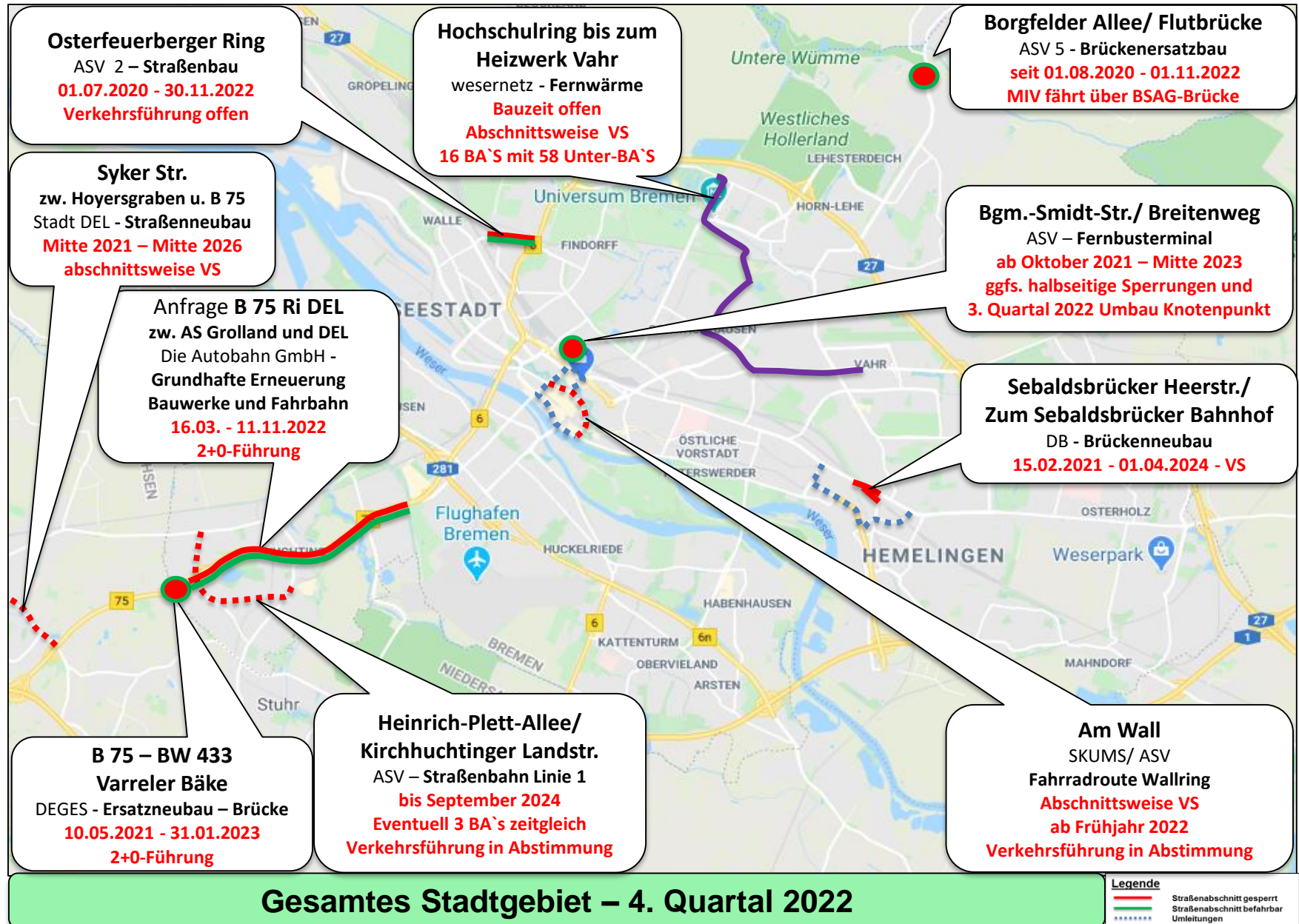












# **Detailpläne**

## **Mitte und Neustadt**

**Mitte**

**Erlebnisraum Martinstraße**

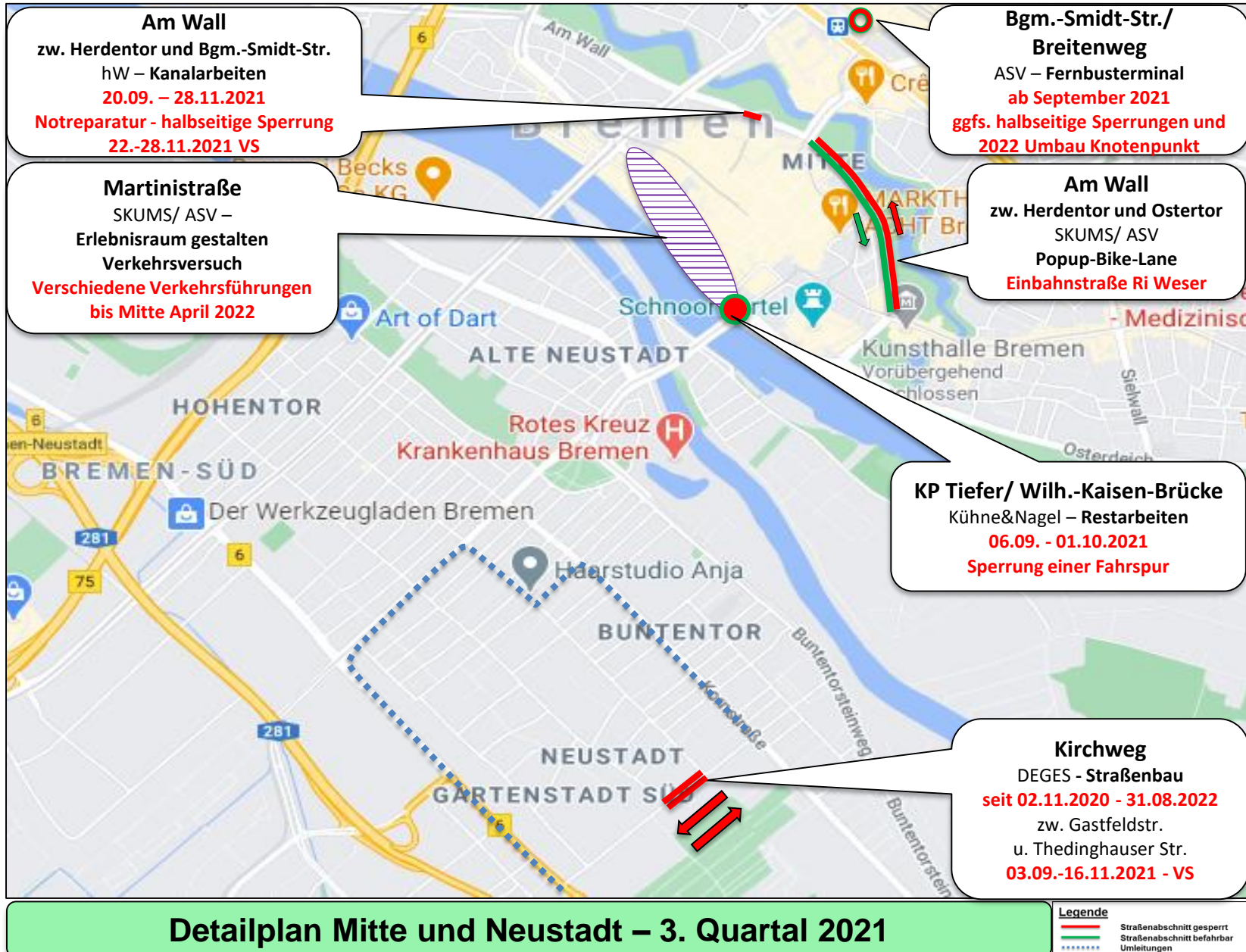
**Gleis- und Fahrleitungsbau Am Brill**

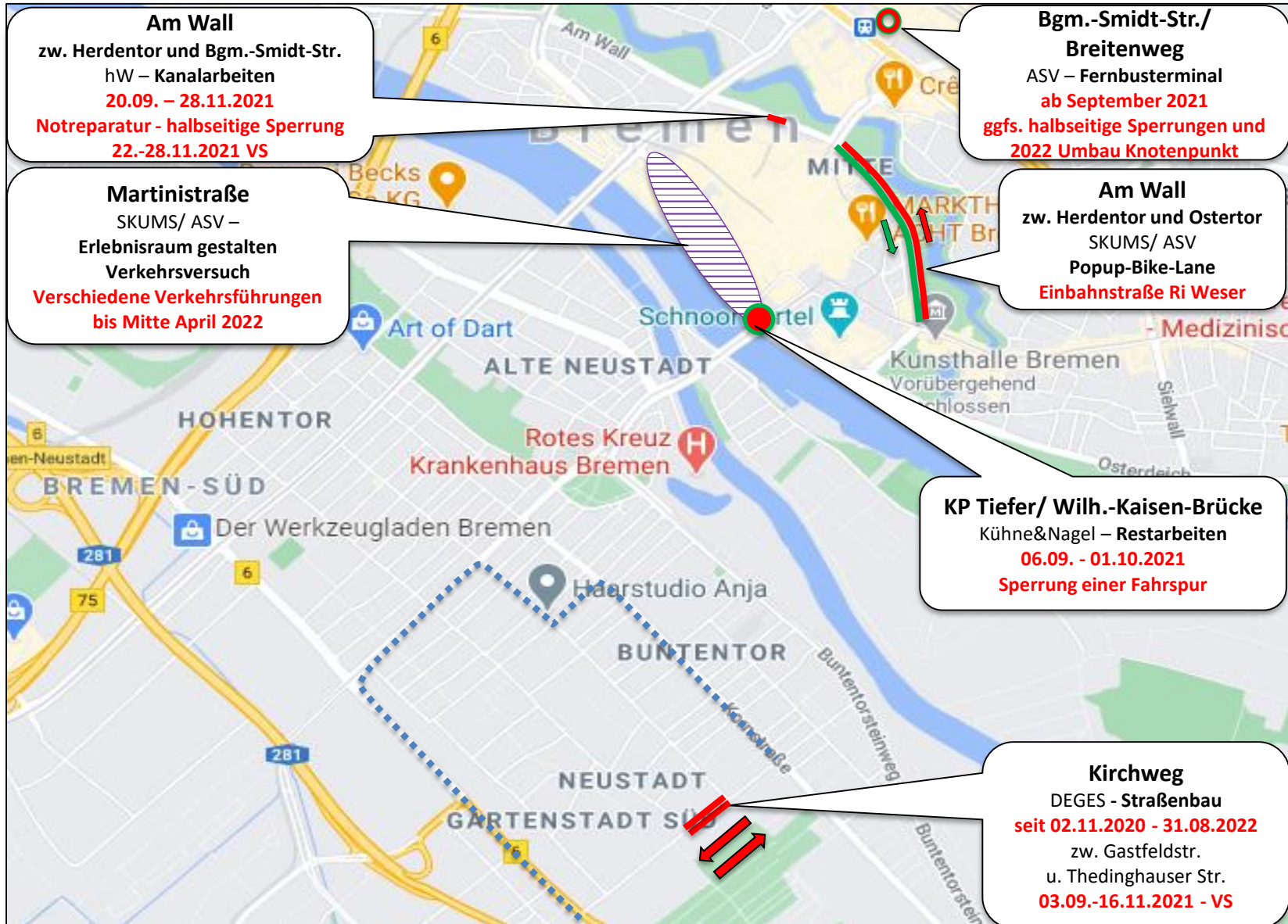
**Fahrradroute Wallring**

**Neustadt**

**Kanal- und Straßenbau Kirchweg**







**Detailplan Mitte und Neustadt – 4. Quartal 2021 (bis 16.11.2021)**

**Legende**

-  Straßenabschnitt gesperrt
-  Straßenabschnitt befahrbar
-  Umleitungen








**Detailplan Mitte und Neustadt – 4. Quartal 2021 (ab 17.11.2021)**

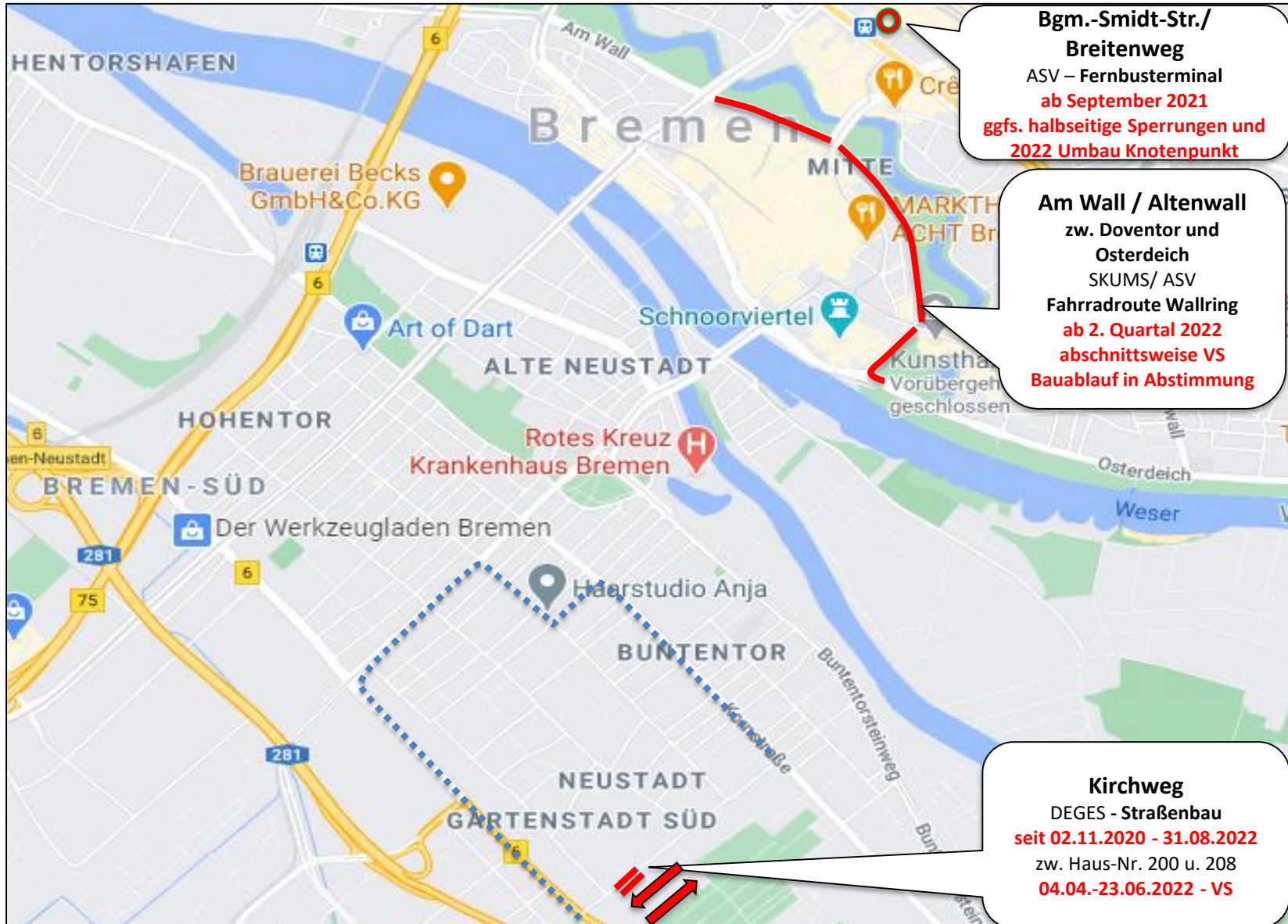


**Detailplan Mitte und Neustadt – 1. Quartal 2022**

**Legende**




-  Straßenabschnitt gesperrt
-  Straßenabschnitt befahrbar
-  Umleitungen





**Detailplan Mitte und Neustadt – 2. Quartal 2022**




**Legende**

-  Straßenabschnitt gesperrt
-  Straßenabschnitt befahrbar
-  Umleitungen

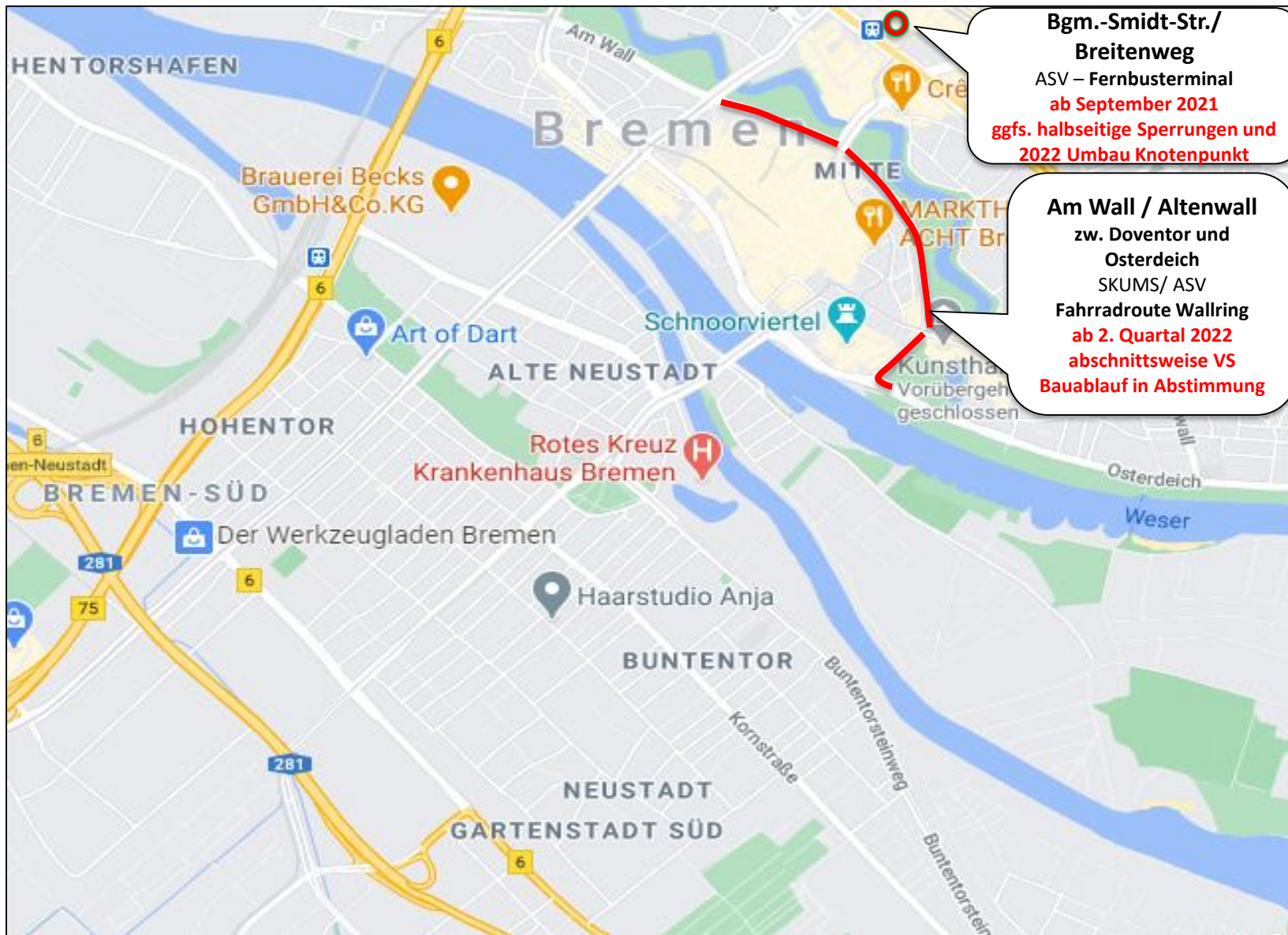


**Detailplan Mitte und Neustadt – 3. Quartal 2022**

**Legende**




-  Straßenabschnitt gesperrt
-  Straßenabschnitt befahrbar
-  Umleitungen





**Detailplan Mitte und Neustadt – 4. Quartal 2022**

**Legende**

-  Straßenabschnitt gesperrt
-  Straßenabschnitt befahrbar
-  Umleitungen

# **Detailplan**

## **Huchting und Delmenhorst**

**Huchting**

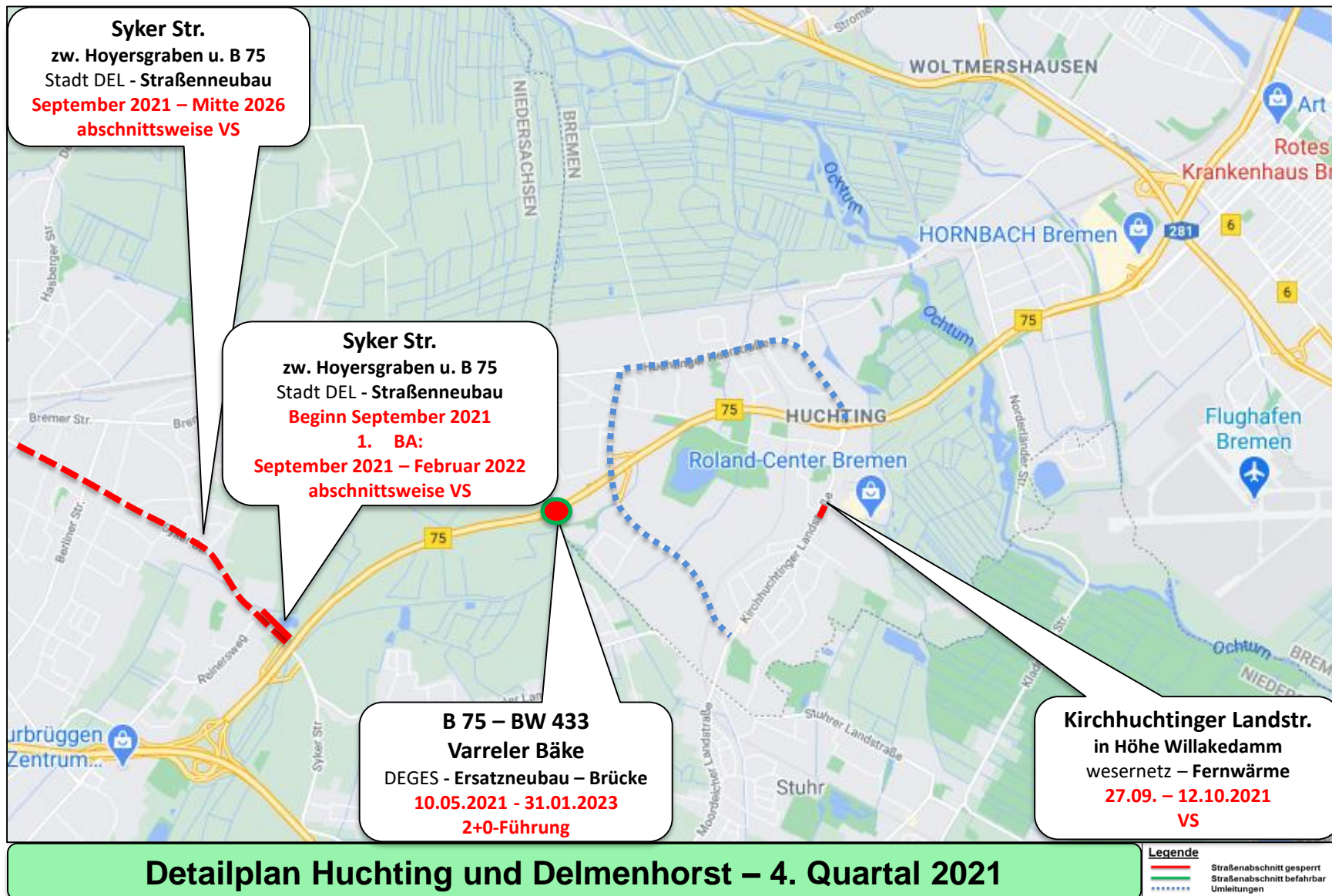
**Landesgrenze**

**Delmenhorst**

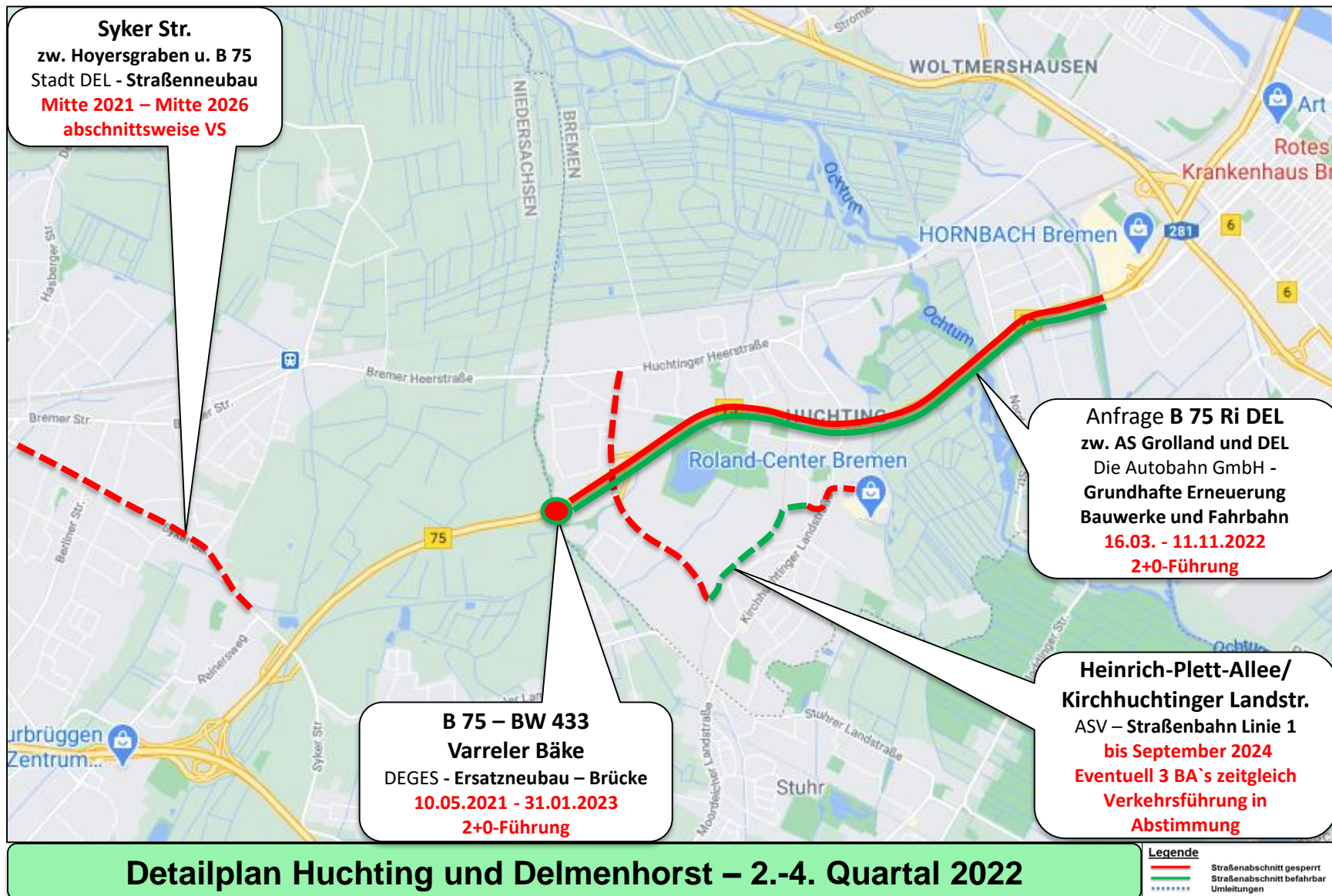
**Kanal-, Gleis- und Straßenbau Linie 1**

**Brückenneubau Varreler Bäke B 75**

**Fahrbahnsanierung Syker Straße**







# **Nächste Schritte**

## **zur Baustellenabstimmung in Bremen**

**Schematische Darstellung**

## Darstellung der nächsten Schritte zur Baustellenabstimmung in Bremen:

