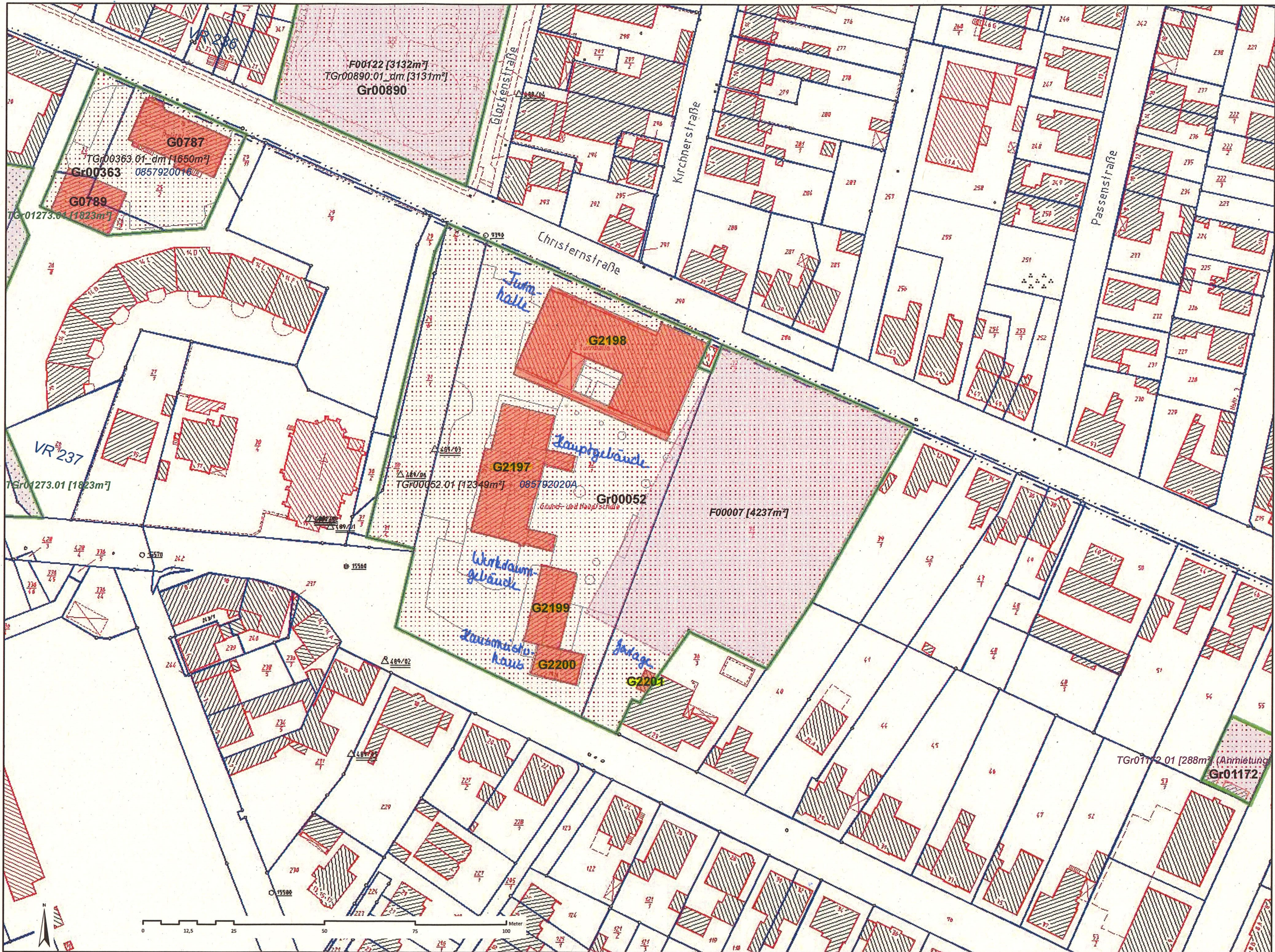


LIBRE - Lageplan

- FS\_Nr
- ALK\_Flurstücke
- Gebäude
- Grundstück
- TGR SVIT
- TGR SVINFRA
- TGR SVIT BÄDER
- TGR SVIT ANMIETUN
- Pachtfläche



Quelle: Stadtgrundkarte Geoinformation Bremen

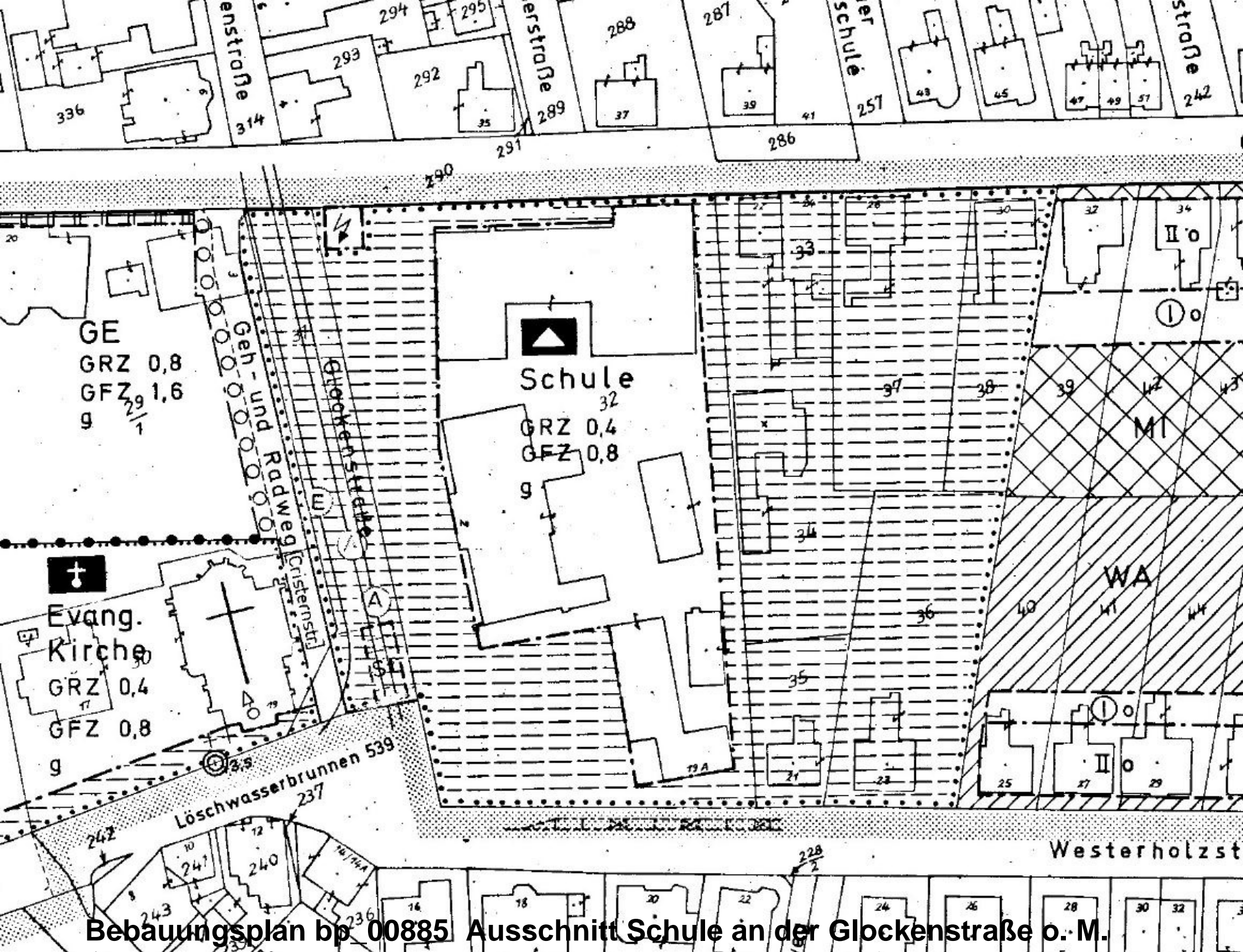


0° / A3Q

Immobilien Bremen AÖR  
29.05.2012  
1:1.000







Bebauungsplan bp 00885 Ausschnitt Schule an der Glockenstraße o. M.



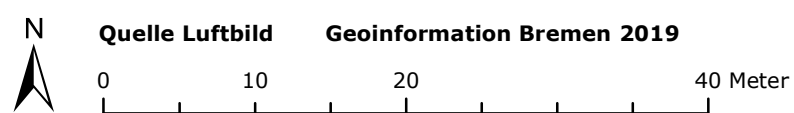


Einzelgehölze (mit Nr.)

- geschützter Baum
- nicht geschützter Baum
- Baum-/Strauchpflanzung

Bereich -4-  
 Bearbeiter/in  
 Basismaßstab  
 Erstellt

Grünflächeninformationssystem  
 Frau Misskampff  
 1:500 (DIN A3)  
 07.07.2021

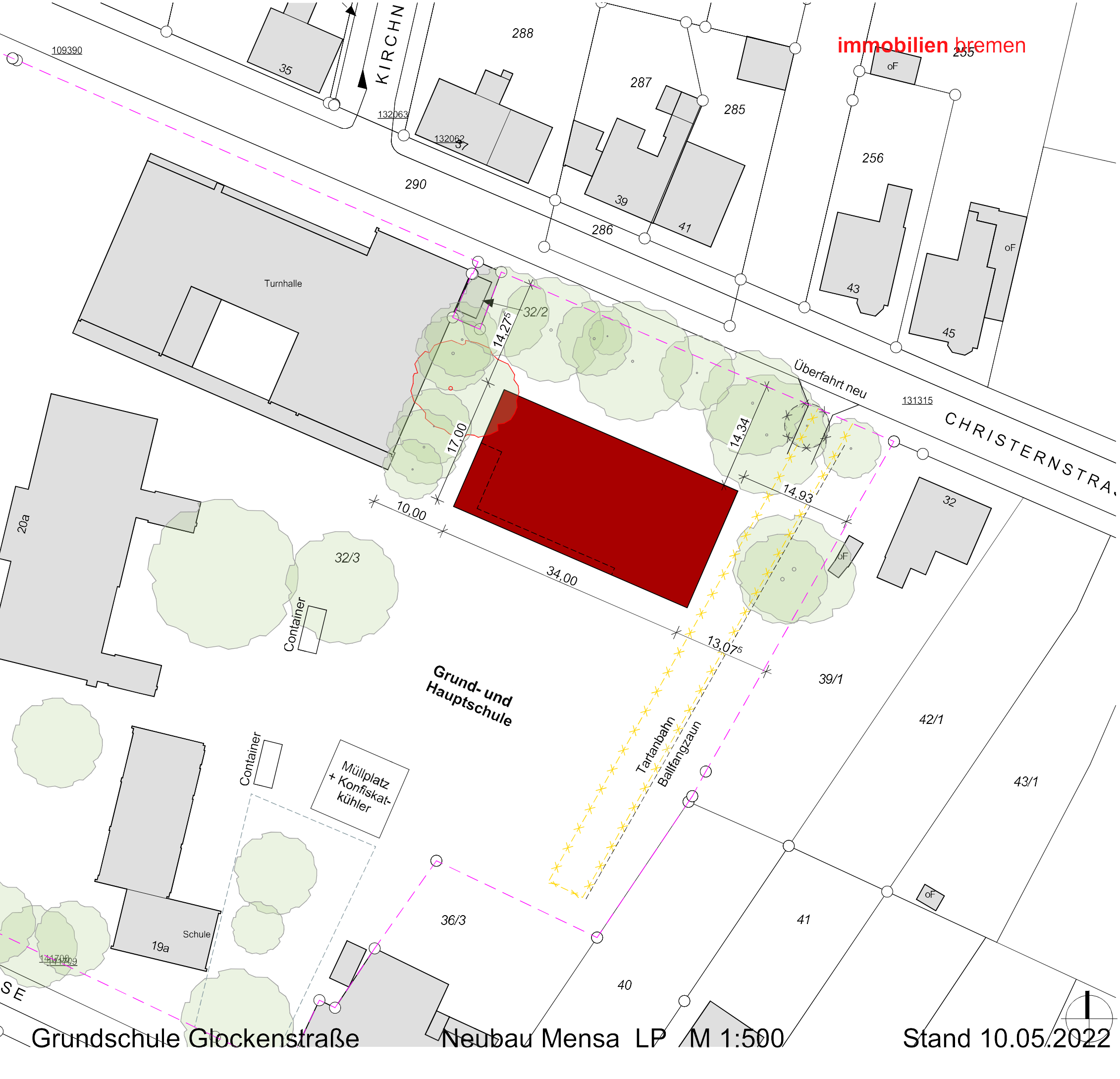


Quelle Luftbild  
 Geoinformation Bremen 2019

**Baumbestand im Planungsgebiet  
 Schule Glockenstraße**

**Plan für die  
 interne Verwendung!**





Grunds. Glockenstraße

Neubau Mensa LP M 1:500

Stand 10.05.2022