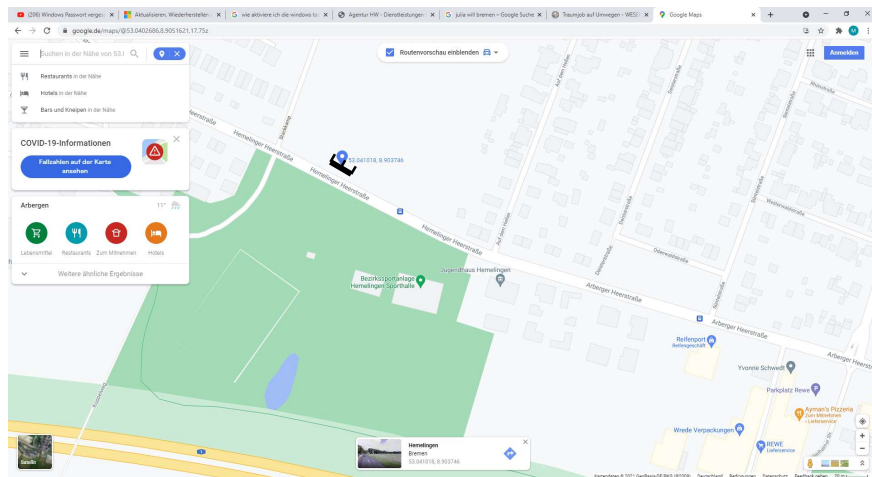


Großflächenplakate Standorte Hemelingen

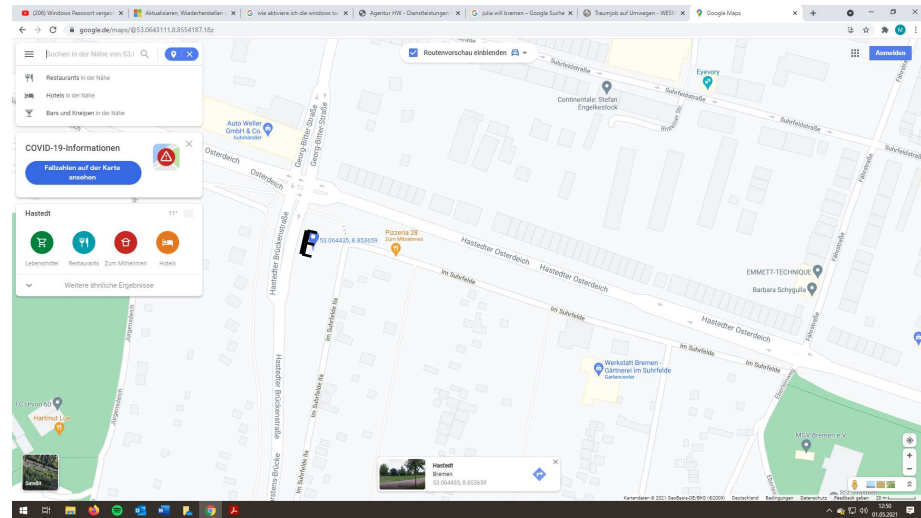
Hemelinger Heerstr., Höhe Bezirkssportanlage auf dem Grünstreifen, zwischen dem ersten und zweiten Lichtmast

1 Stellfläche



Habenhauser Brückenstr./ Osterdeich/ Hastedter Osterdeich; auf Grünstreifen rechts

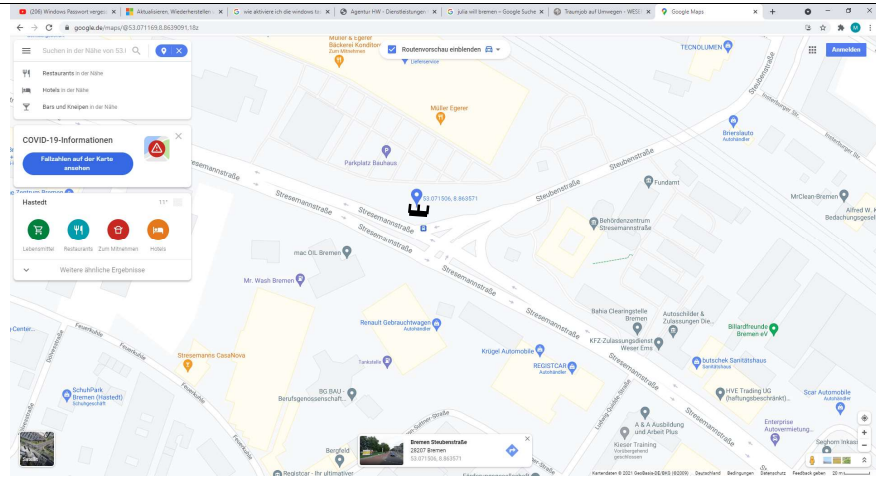
1 Stellflächen



Stresemannstraße (- stadteinwärts Ecke Steubenstraße)

1 Stellflächen

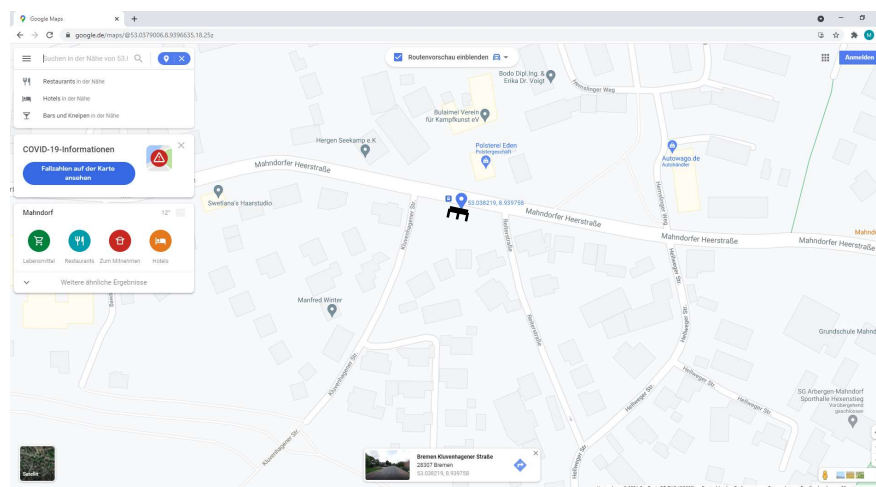




Mahndorfer Heerstraße zwischen Kluevnhagener Str. und der Reiterstraße – auf der Wiese am Stadtrand/ 1x aus Richtung Arbergen kommend



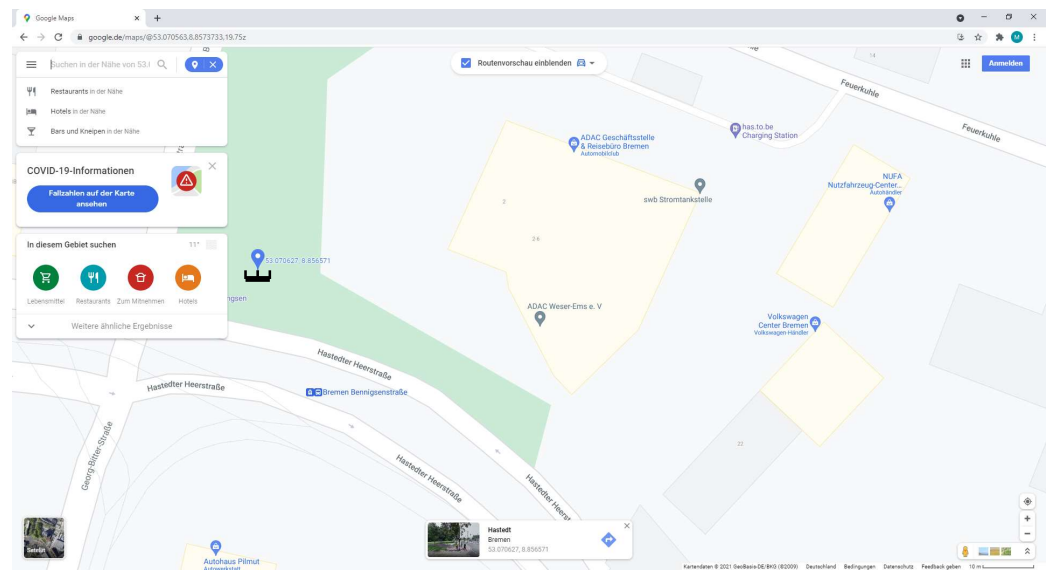
1 Stellflächen



Hastedter Heerstraße / Ecke Bennigsenstraße, auf der Grünfläche neben ADAC



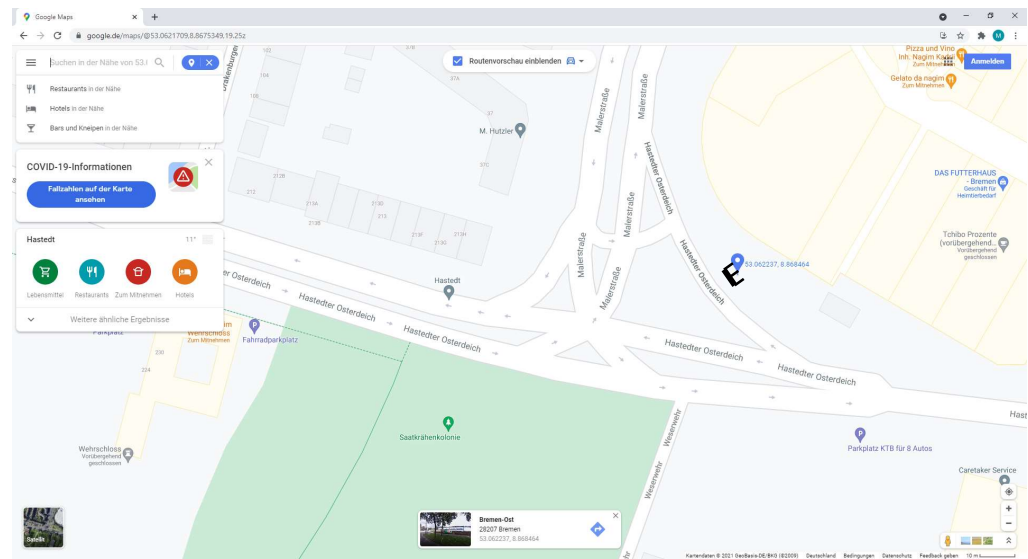
1 Stellflächen



Malerstraße – Ecke Hastedter Osterdeich auf dem Grünstreifen vor dem Zaun



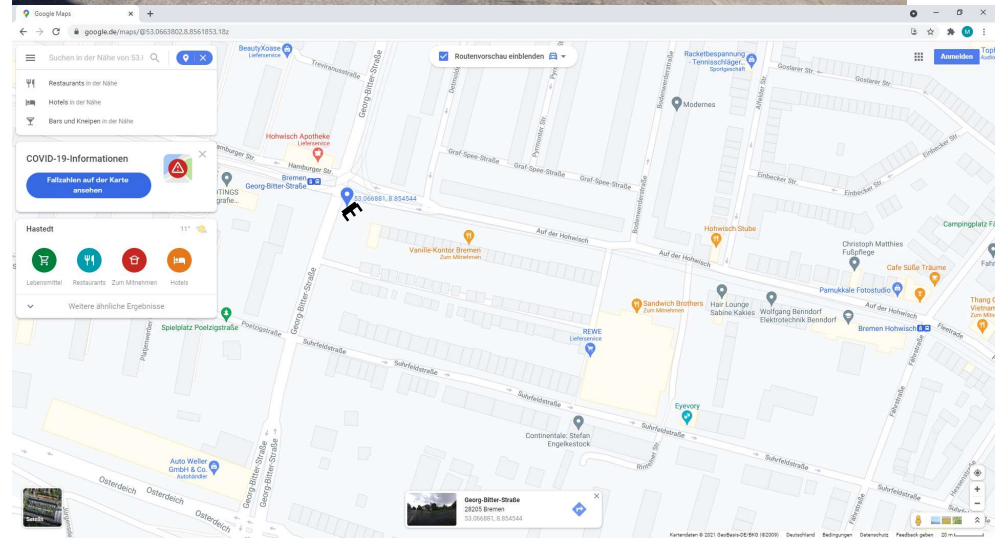
1 Stellfläche



Georg-Bitter-Straße/Auf der Hohwisch, Grünfläche



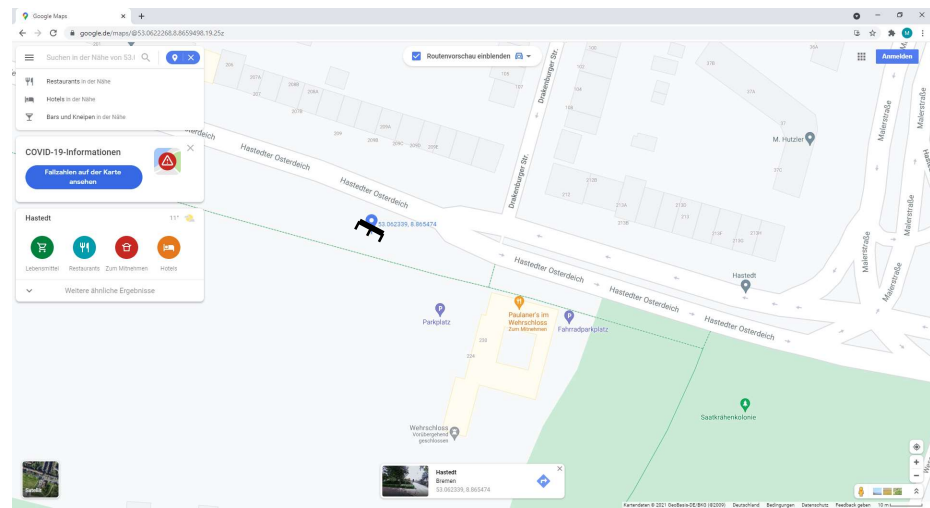
1 Stellfläche



Hastedter Osterdeich, gegenüber Haus-Nr. 171



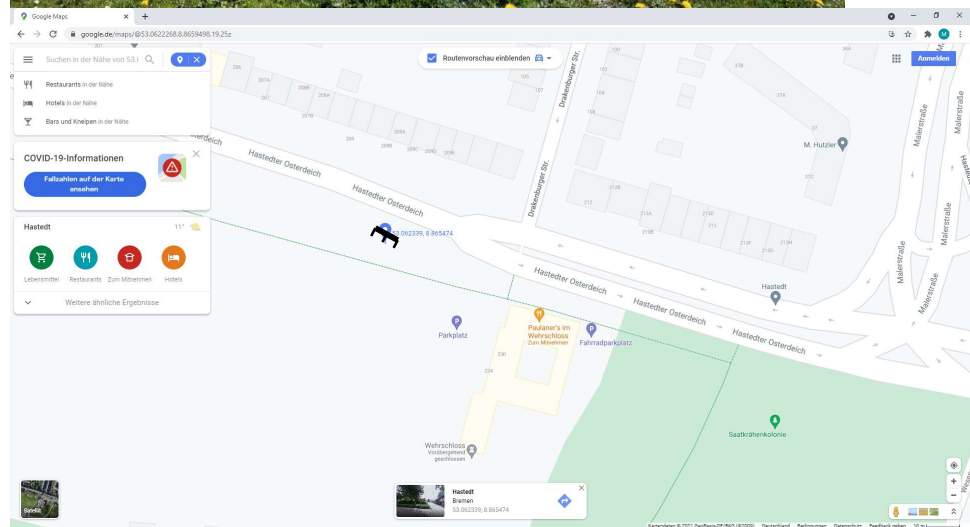
1 Stellfläche



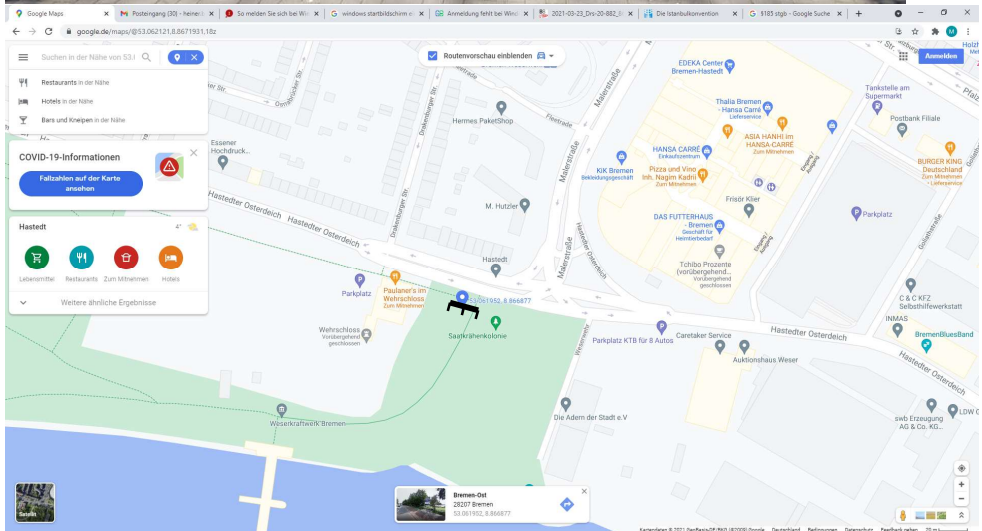
1x Wiese vor „Paulaner“, rechte Grünfläche, Hastedter Osterdeich stadtauswärts



2 Stellflächen



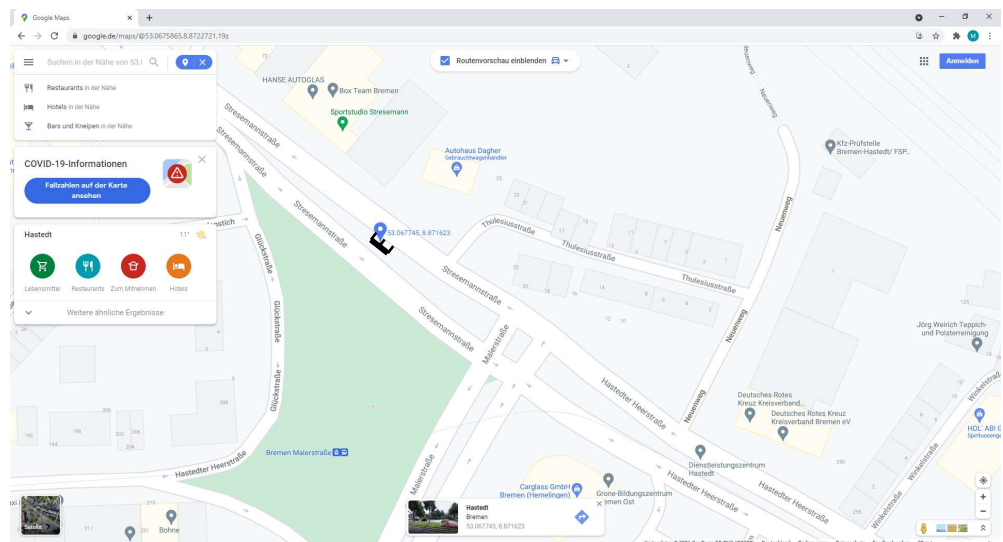
1x linke Seite vom „Paulaner“ Grünfläche



Stresemannstraße/Malerstraße zwischen Fahrbahn, Grünstreifen gegenüber
Autohaus DARGAH



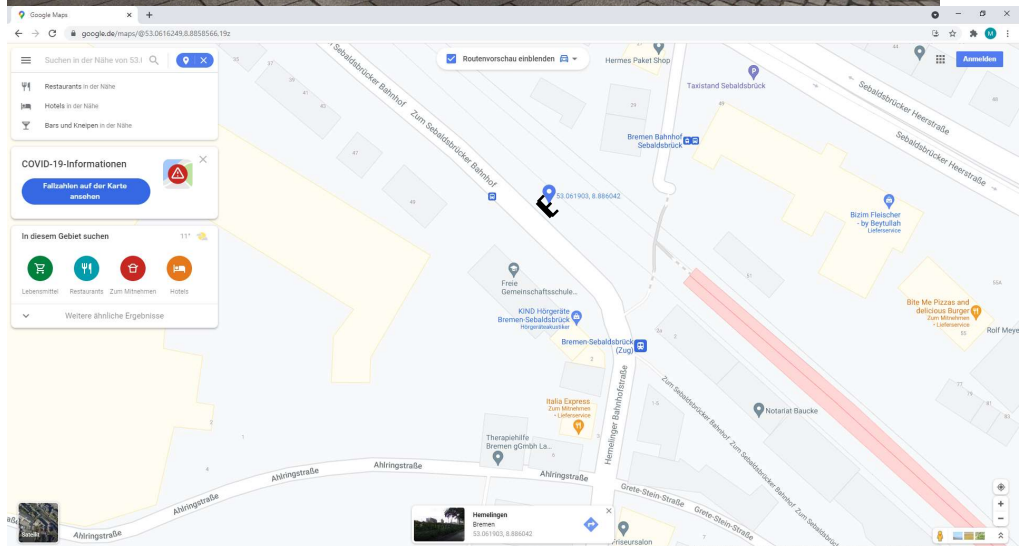
1 Stellfläche



Zum Sebaldsbrücker Bahnhof, rechter Grünstreifen, Bushaltestelle „Sebaldsbrücker Bahnhof“



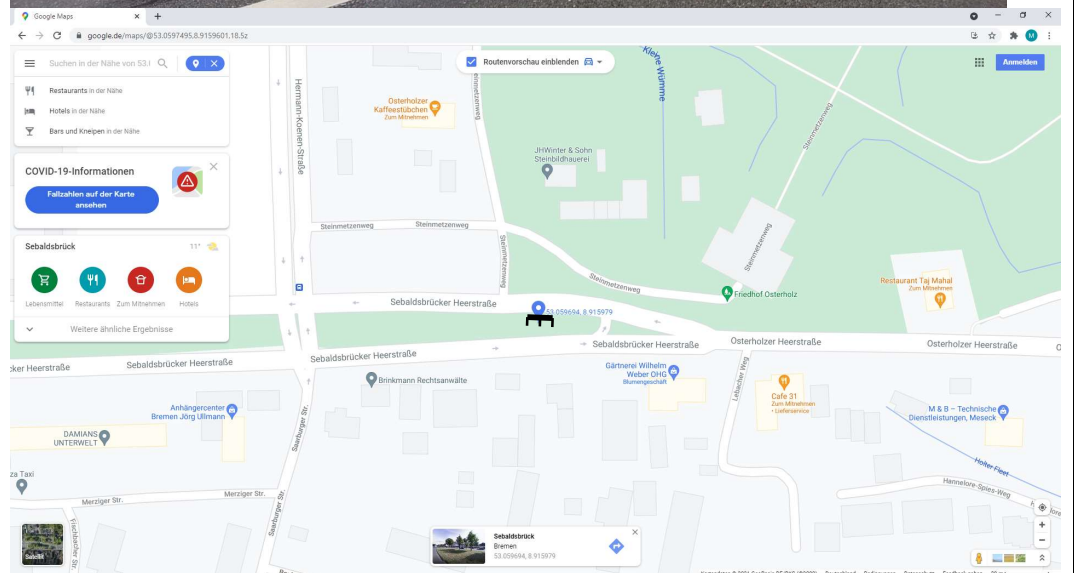
1 Stellfläche



Sebaldsbrücker Heerstraße, Grünfläche vor Einfahrt Osterholzer Friedhof, linke Seite stadtauswärts



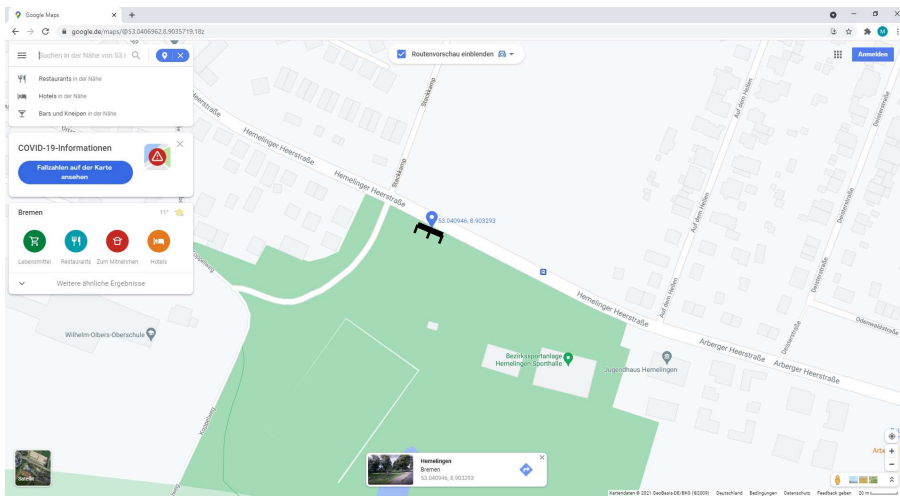
1 Stellfläche



1x Hemelinger Heerstraße/Stackkamp, Haltestelle, Grünflächen
1x Hannoversche Straße, links Hahnenstraße, stadteinwärts Richtung Centrum, linke Seite



2
Stellflächen



Hemelinger Tunnel (Kurve) An der Grenzappel



1
Stellfläche

