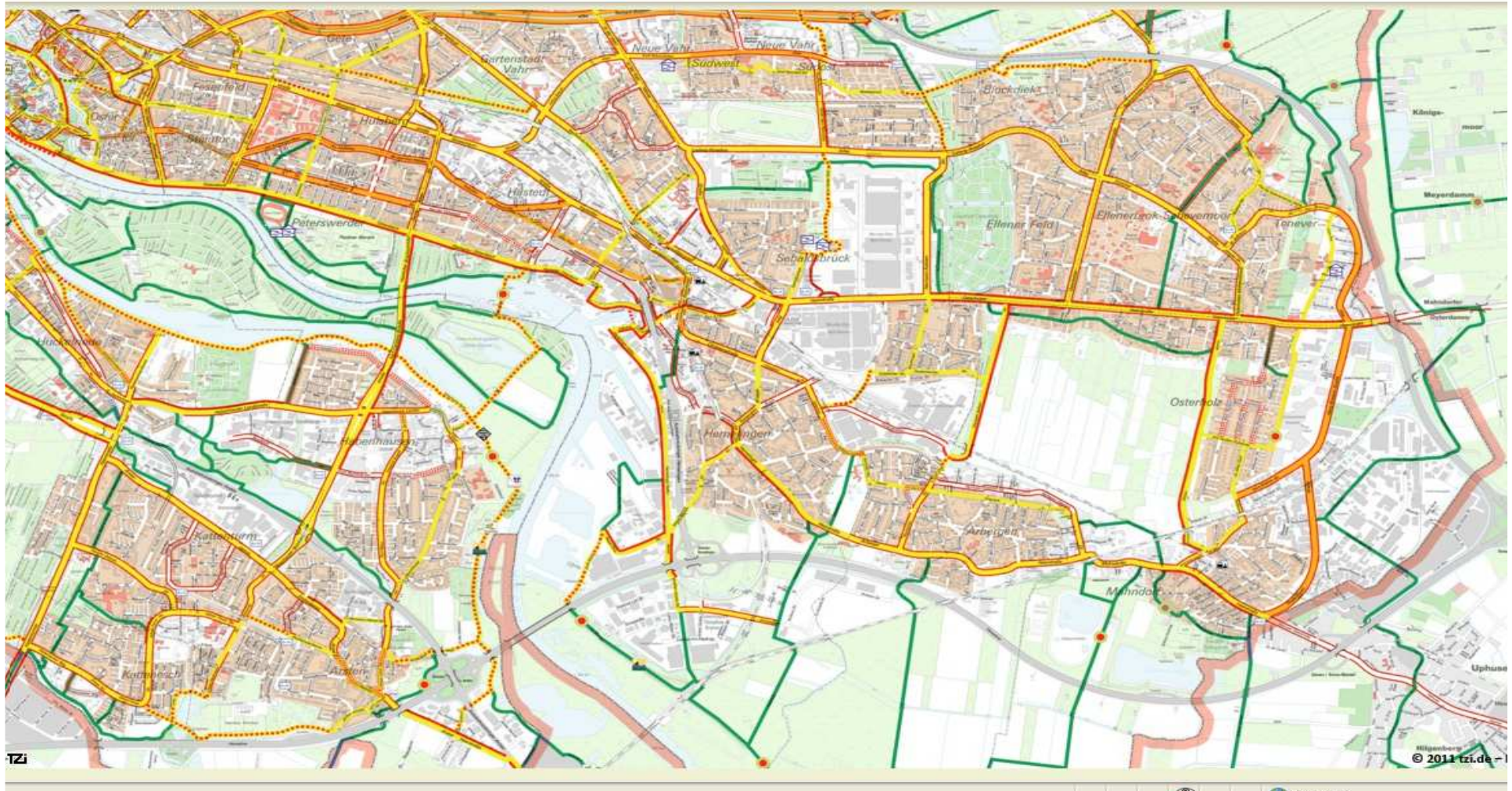


Radverkehrsnetz Hemelingen

Auszug aus dem Fahrradstadtplan
Bremen

Ausschnitt Hemelingen (gesamt)






Legende Radverkehrsplan




Legende des Radverkehrsplans für Bremen

Zeichenerklärung:

Kennzeichnung des Fahrradrouthenetzes

-  Rad-Hauptroute
-  Rad-Ergänzungsrouten
-  Touristische Radrouten und ergänzende Freizeitradrouten

Art der Radverkehrsführung in Verkehrsstraßen und Vorfahrtstraßen

-  Radweg / Radfahrstreifen einseitig in einer Richtung
-  Radweg / Radfahrstreifen einseitig in beiden Richtungen
-  Schutzstreifen am Fahrbahnrand

- Fahrbahnbenutzung
-  (Gut geeignet)
 -  (Weniger gut geeignet)

Wege ohne (nennenswerten) Kfz-Verkehr und Tempo-30-Zonen

-  (Gut geeignet)
-  (Weniger gut geeignet)
-  Selbstständig geführte Rad- und Fußwege bzw. Forst- und Wirtschaftswege
-  Tempo-30-Zone / Tempo-30 (Fahrbahnbenutzung, Radwege sind nicht benutzungspflichtig)










Ausgeschilderte Radfernwege und Radwanderwege

- | | |
|---|--|
|  Deutsche Seilroute |  Vom Teufelsmoor zum Wattenmeer |
|  Weserradweg |  Brückenradweg |
|  Radfernweg Hamb.-Bremen |  BahnRadRoute Weser-Lippe |
|  Elbe-Weser-Radweg |  Radwanderweg "Weites Land" |
|  Wümme-Radweg |  Bremen - Bad Oeynhausen |
|  Geestweg |  Radweg Unterweser |

- Grüner Ring Region Bremen:
-  Stadtrandweg Bremen
 -  Marsch, Moor, Geest
 -  Landschaft am Wasser
 -  Querverbindungen

Wichtige Ziele (Service)

- | | | |
|---|---|---|
|  Radstation |  Bike und Ride |  Freibad |
|  Fahrradparkhaus |  Bahnhof |  Hallenbad |

- | | |
|---|---|
|  Öffentliche Gebäude |  Bundesautobahn, Kfz-Straße (für Radfahrer verboten) |
|  Gewerbliche Bebauung, Industriebebauung |  Hauptverkehrsstraße |
|  Wohnbebauung |  Eisenbahn |
|  Fußgängerzone |  Industrie- und Hafenbahn |
|  Parkhaus, Tiefgarage | |

- | | |
|--|--|
|  Wald / Park |  Landesgrenze |
|  Heide |  Stadtbezirksgrenze |
|  Wiese |  Stadtteilgrenze |
| |  Ortsteilgrenze |
| |  Freihafengrenze |
| |  Stadtbezirksgrenze |
| |  Stadtteilgrenze |
| |  Ortsteilgrenze |
| |  Freihafengrenze |
|  Kleingarten |  Naturschutzgebietsgrenze |

Bildauszüge ohne Maßstab

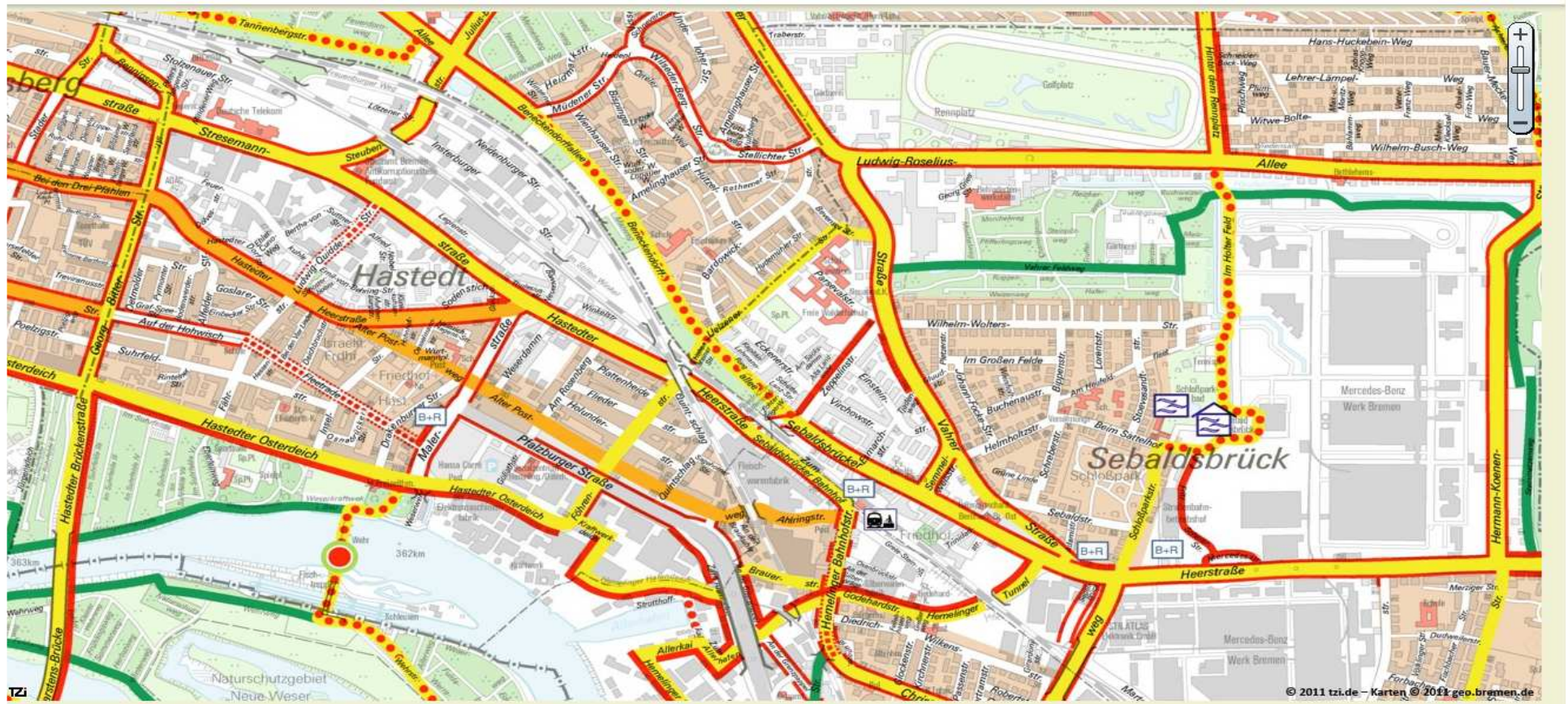
Freie Hansestadt Bremen

Senator für Umwelt, Bau und Verkehr
 Allgemeiner Deutscher Fahrrad-Club, LV-Bremen
 Geoinformation Bremen

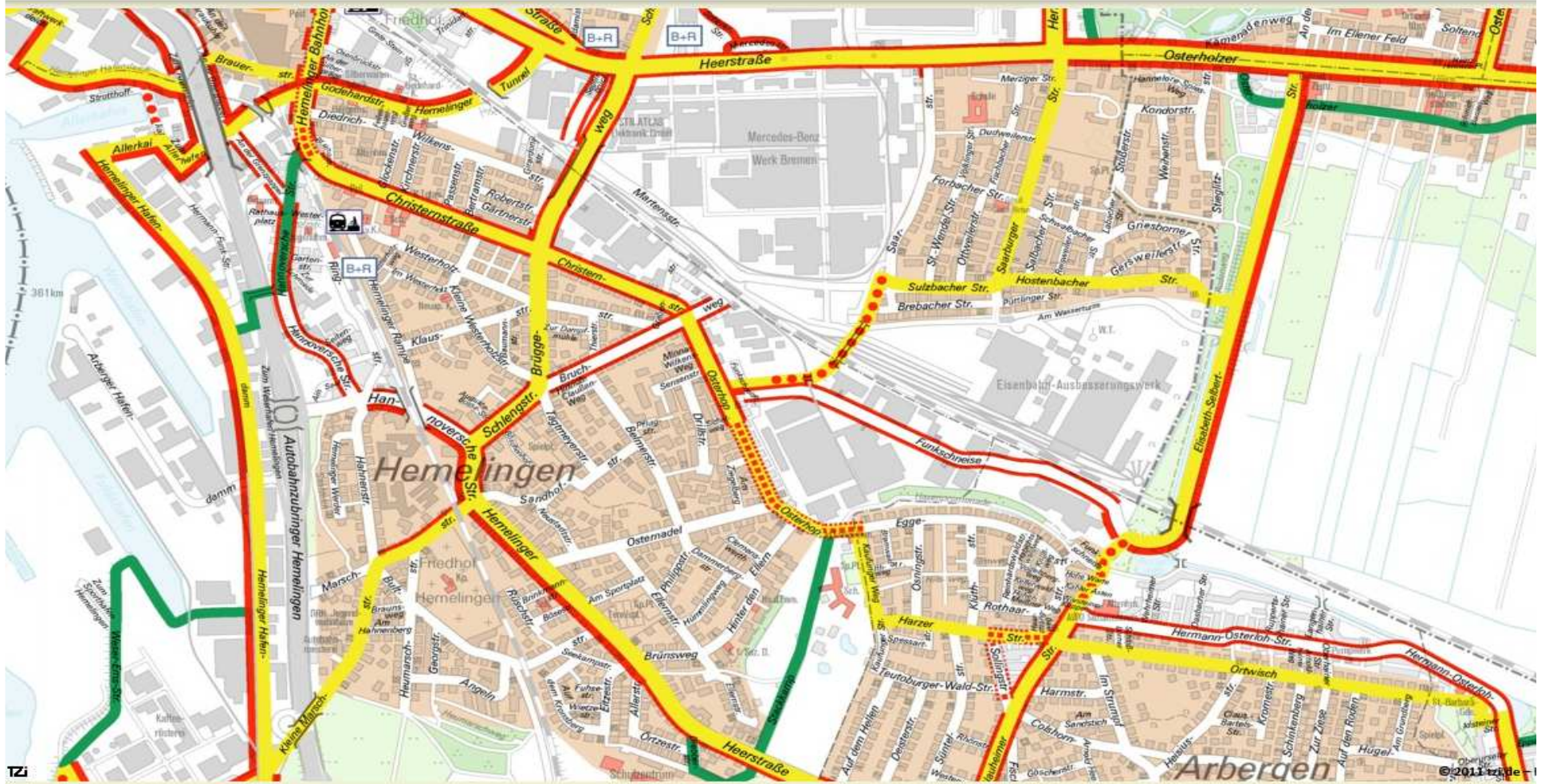
Ausgabe 2012

Diese Karte ist gesetzlich geschützt. Sie darf nur mit Zustimmung des Herausgebers vervielfältigt, digitalisiert, umgearbeitet, veröffentlicht oder an Dritte weitergegeben werden.

Ausschnitt Hastedt/Sebaldsbrück



Ausschnitt Hemelingen



Ausschnitt Arbergen/Mahndorf

